


Club
Sports
da
Madeira



Rua dos Aranhas, 53 - 2º - Sala F • 9000-044 Funchal
Telefone: 351 291 224 688 • Fax: 351 291 229 724 • E-mail: secretariado@ralivm.com • www.ralivm.com



ADITAMENTO NR 2

Aprovado em 28/07/2017



NO REGULAMENTO PARTICULAR OS SEGUINTE ARTIGOS FORAM ALTERADOS:

2.6 Delegados e Observadores

Observador FPAK/ADN – Claudino Romeiro (PRT)

ALTERAÇÃO AO ROAD BOOK

Devido ao encerramento ao transito automóvel do troço da Avenida Zarco, desde a Estátua Gonçalves Zarco e a Avenida das Comunidades Madeirenses (Avenida do Mar), houve a necessidade de proceder à alteração do percurso entre o controlo 19C e o 19D.

O Novo percurso entra-se em anexo.

Funchal, 27 de Julho de 2017

A COMISSÃO ORGANIZADORA



TC/CH 19C - AV. DR. SÁ CARNEIRO I (SP)	DISTANCE/DISTÂNCIA	LEG/ETAPA	2
TC/CH 19D - PODIUM	1.88 Kms	SECTION/SECÇÃO	7
Special Stage/Prova Especial	AVERAGE/MÉDIA	TIME ALLOWED/TEMPO	05 MIN
	22.6 Kms/h		

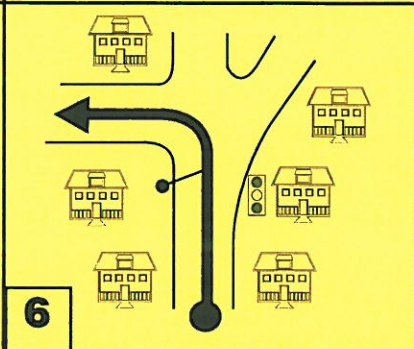
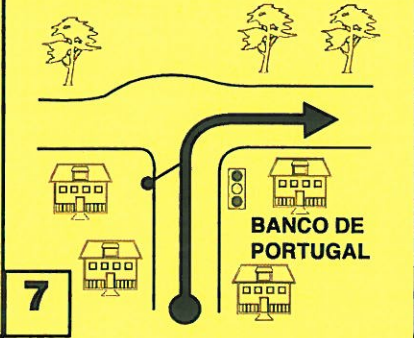
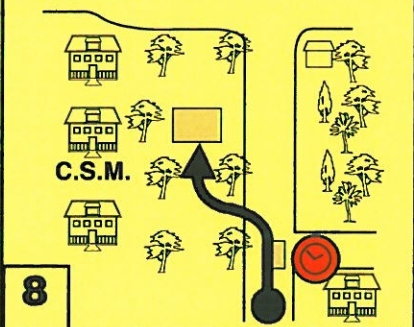

Distance/Distância		Direction/Direção	Information/Informação	Dist. to go Dist. Regr.																										
Total	Parcial																													
0.00	0.00	<div style="text-align: center;"> </div>	AVENIDA DR. SÁ CARNEIRO SERVICE PARK (OUT) PARQUE ASSISTÊNCIA (SAÍDA) <div style="display: flex; justify-content: space-around; margin-top: 10px;"> <div style="text-align: center;"> <p>-19C-</p> </div> <div style="text-align: center;"> <p>SP I</p> </div> <div style="border: 1px solid black; padding: 2px;"> <p>N 32°38'43'' W 16°54'47''</p> </div> </div>	1.88																										
0.05	0.05	<div style="text-align: center;"> </div>	ROTUNDA DR. SÁ CARNEIRO <div style="margin-top: 10px;"> <table border="1" style="width: 100%; text-align: center;"> <tr><td>CENTRO</td><td>→</td></tr> <tr><td>CÂMARA MUNICIPAL</td><td>→</td></tr> <tr><td>MERCADO MUNICIPAL</td><td>→</td></tr> <tr><td>TELEFÉRICO</td><td>→</td></tr> <tr><td>MARINA</td><td>→</td></tr> </table> </div>	CENTRO	→	CÂMARA MUNICIPAL	→	MERCADO MUNICIPAL	→	TELEFÉRICO	→	MARINA	→	1.83																
CENTRO	→																													
CÂMARA MUNICIPAL	→																													
MERCADO MUNICIPAL	→																													
TELEFÉRICO	→																													
MARINA	→																													
0.76	0.71	<div style="text-align: center;"> </div>	AVENIDA DO MAR <div style="margin-top: 10px;"> <table border="1" style="width: 100%; text-align: center;"> <tr><td>ZONA VELHA</td><td>→</td></tr> <tr><td>TELEFÉRICO</td><td>→</td></tr> <tr><td>ALMIRANTE REIS</td><td>→</td></tr> <tr><td>MONTE</td><td>→</td></tr> <tr><td>SÃO ROQUE</td><td>→</td></tr> <tr><td>VIA 25 ABRIL (ANTIGA COTA 40)</td><td>→</td></tr> <tr><td>CÂMARA MUNICIPAL</td><td>→</td></tr> <tr><td>POSTO TURISMO</td><td>→</td></tr> </table> <table border="1" style="width: 100%; text-align: center; margin-top: 5px;"> <tr><td>AEROPORTO</td><td>→</td></tr> <tr><td>VIA RÁPIDA</td><td>→</td></tr> <tr><td>POLICIA (PSP)</td><td>→</td></tr> <tr><td>MERCADO MUNICIPAL</td><td>→</td></tr> <tr><td>JARDIM BOTÂNICO</td><td>→</td></tr> </table> </div>	ZONA VELHA	→	TELEFÉRICO	→	ALMIRANTE REIS	→	MONTE	→	SÃO ROQUE	→	VIA 25 ABRIL (ANTIGA COTA 40)	→	CÂMARA MUNICIPAL	→	POSTO TURISMO	→	AEROPORTO	→	VIA RÁPIDA	→	POLICIA (PSP)	→	MERCADO MUNICIPAL	→	JARDIM BOTÂNICO	→	1.12
ZONA VELHA	→																													
TELEFÉRICO	→																													
ALMIRANTE REIS	→																													
MONTE	→																													
SÃO ROQUE	→																													
VIA 25 ABRIL (ANTIGA COTA 40)	→																													
CÂMARA MUNICIPAL	→																													
POSTO TURISMO	→																													
AEROPORTO	→																													
VIA RÁPIDA	→																													
POLICIA (PSP)	→																													
MERCADO MUNICIPAL	→																													
JARDIM BOTÂNICO	→																													
1.17	0.41	<div style="text-align: center;"> </div>	RUA 31 DE JANEIRO <div style="text-align: center; font-size: 2em; margin-top: 20px;">!</div>	0.71																										
1.36	0.19	<div style="text-align: center;"> </div>	RUA 31 DE JANEIRO <div style="text-align: center; font-size: 2em; margin-top: 20px;">!</div>	0.52																										

Rali Vinho Madeira 2017

0.27

1

TC/CH 19C - AV. DR. SÁ CARNEIRO I (SP)	DISTANCE/DISTÂNCIA	LEG/ETAPA	2
TC/CH 19D - PODIUM	1.88 Kms	SECTION/SECÇÃO	7
Special Stage/Prova Especial	AVERAGE/MÉDIA	TIME ALLOWED/TEMPO	05 MIN
	22.6 Kms/h		

Distance/Distância		Direction/Direção	Information/Informação	Dist. to go Dist. Regr.
Total	Parcial			
1.63	0.27	 <p>6</p>	<p>RUA CÂMARA PESTANA</p> <p>!</p> <p>AVENIDA ZARCO</p>	0.25
1.77	0.14	 <p>7</p>	<p>AVENIDA ZARCO</p> <p>!</p> <p>AVENIDA ARRIAGA</p>	0.11
1.88	0.11	 <p>8</p>	<p>AVENIDA ARRIAGA</p> <p>AVENIDA ARRIAGA</p>  <p>AVENIDA ARRIAGA PODIUM - CLUB SPORTS MADEIRA</p>	0.00